

Frühjahresausfahrt 2010
25. April 2010

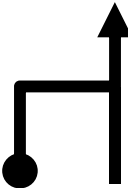
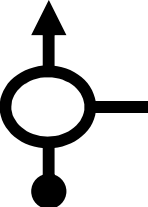
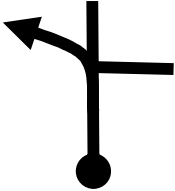

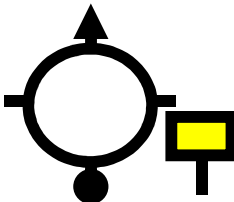
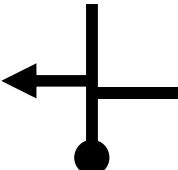
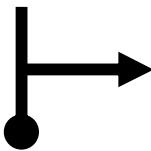
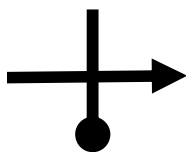
Liebe Teilnehmer an unserer Frühjahresausfahrt,

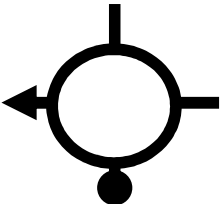
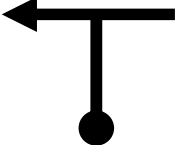
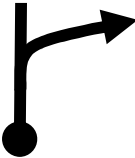
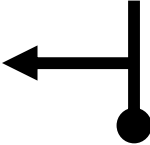
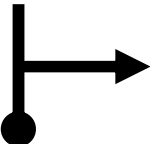
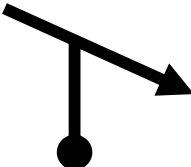
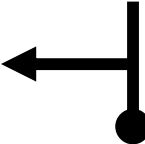
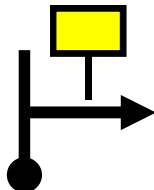
als wir vor einiger Zeit die Strecke abgefahren sind, lag teilweise noch Schnee neben der Straße. Heute treffen wir uns hoffentlich bei bestem Wetter, so dass wir diese Ausfahrt in vollen Zügen genießen können.

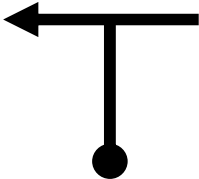
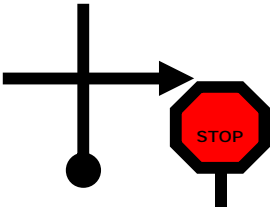
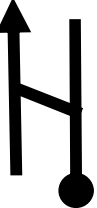
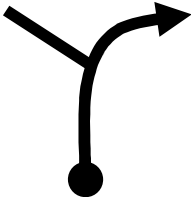
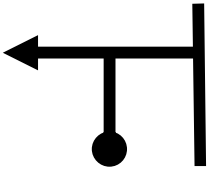
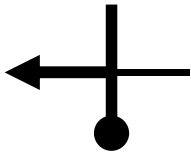
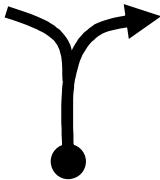
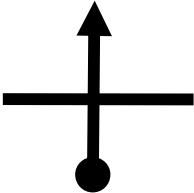
Ich habe dieses Mal ein anderes Konzept gewählt. Statt möglichst weit vom Startort weg zu kommen, bewegen wir uns dieses Mal auf engstem Raum. Wir befahren kleine und kleinste Nebenstraßen in den Landkreisen München, Ebersberg, Rosenheim und Miesbach. Die Streckenlänge beträgt ca. 150 km wobei die größte Entfernung vom Startort lediglich 37 km Luftlinie ausmacht. Trotzdem werdet Ihr einige Ecken unserer Heimat kennenlernen, die Ihr mit großer Wahrscheinlichkeit noch nie gesehen habt, und die Berge werden Euer ständiger Begleiter sein.

Ihr müsst unterwegs mit Radfahrern rechnen und auch unliebsame Begegnungen mit Sonntagsfahrern sind nicht auszuschließen, also bitte aufpassen! Bitte habt auch einen Blick in den Rückspiegel. Wenn die Kette abreißt wird solange gewartet, bis der Hintermann wieder da ist! Wenn das jeder konsequent macht, kann niemand verloren gehen. Ich habe versucht, das Streckenbuch sehr schlank zu halten. Wenn nicht anders angegeben geht es geradeaus und/oder der Hauptstraße folgend.

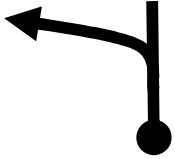
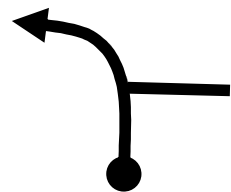
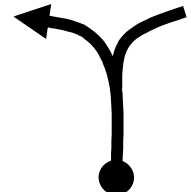
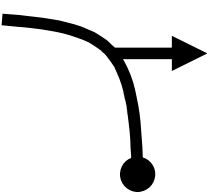
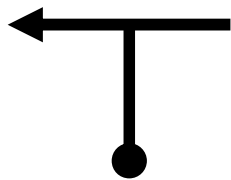
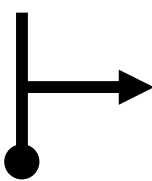
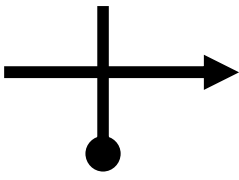
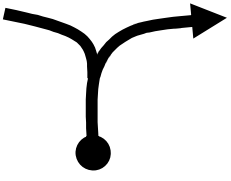
Ein gemeinsames Mittagessen im Landgasthof Auerschmiede bei Irschenberg ist eingeplant, das Ziel befindet sich in Baiernrain. Ihr erreicht mich telefonisch unter 0172 8511243.

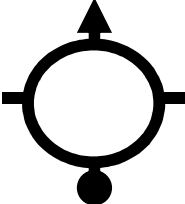
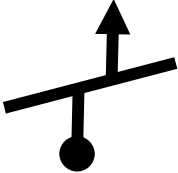

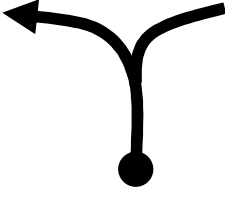
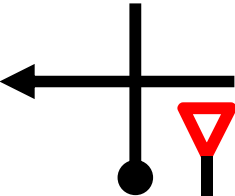
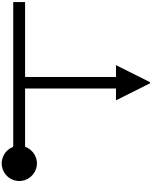
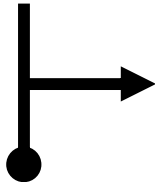
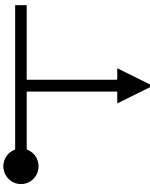
km gesamt	km einzeln	Strecken- verlauf	Hinweis
0,0	0,0		Start Sportgaststätte Grasbrunn
0,6	0,6		
1,0	0,4		Harthausen
1,4	0,4		
4,5	3,1		Harthausen
4,6	0,1		Zorneding
8,9	4,3		Zorneding
9,6	0,7		Sportanlagen


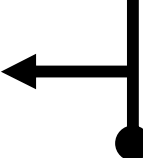
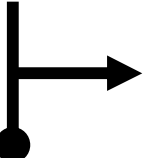
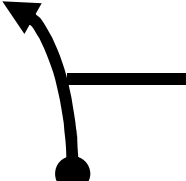
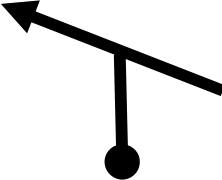
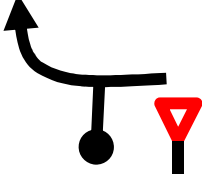
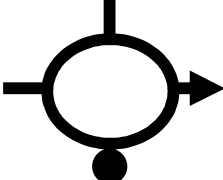
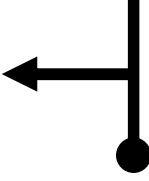
km gesamt	km einzeln	Strecken- verlauf	Hinweis
10,5	0,9		Moosach
17,3	6,8		
17,3			bei der Kirche
18,2	0,9		Falkenberg
18,7	0,5		Baumhau
19,5	0,8		
19,8	0,3		Pullenhofen
20,7	0,9		Pullenhofen

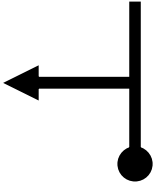
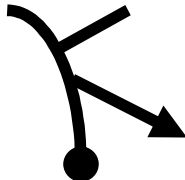

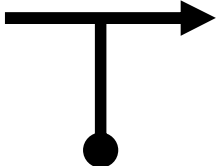
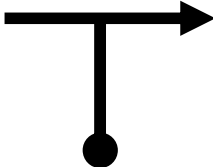
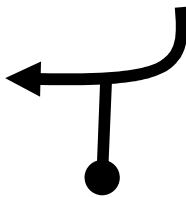
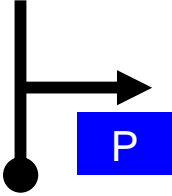
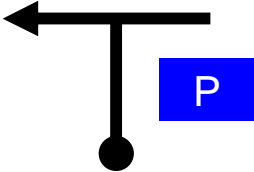
km gesamt	km einzeln	Strecken- verlauf	Hinweis
21,4	0,7		
21,6	0,2		
21,9	0,3		
22,1	0,2		Glonn
24,2	2,1		
25,6	1,4		Gailling
26,5	0,9		Großrohrs Dorf
27,5	1,0		ACHTUNG! Wir queren die Hauptstraße!

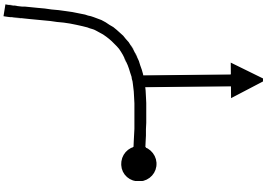
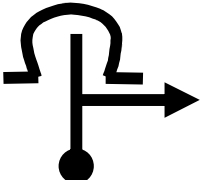
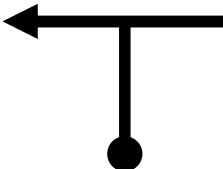
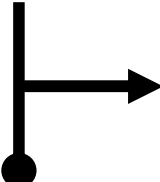
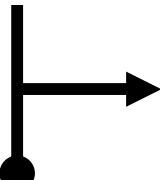
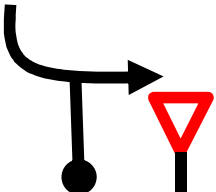
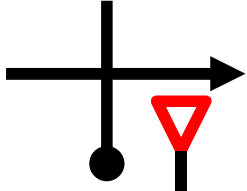
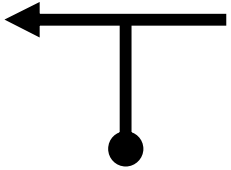
km gesamt	km einzeln	Strecken- verlauf	Hinweis
28,0	0,5		
29,3	1,3		Hohenthann
30,0	0,7		Schönau
32,3	2,3		Bad Aibling
32,5	0,2		STOPP!
33,5	1,0		Sportplatz
35,7	2,2		
37,7	2,0		Netterndorf

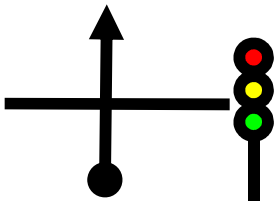
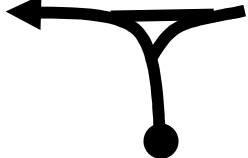
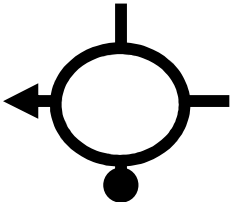
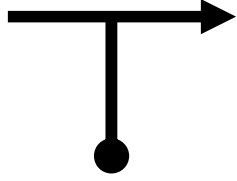
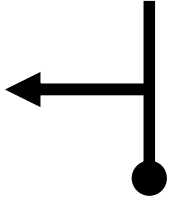
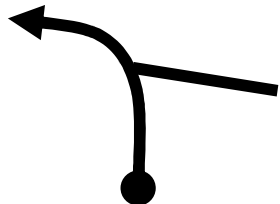
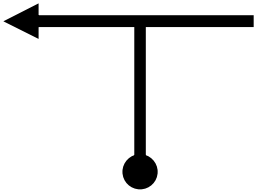
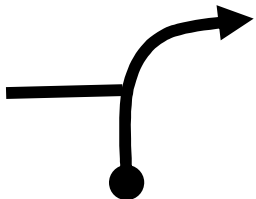
km gesamt	km einzeln	Strecken- verlauf	Hinweis
37,9	0,2		Feuerreit
39,7	1,8		
40,0	0,3		Haus Öd
40,3	0,3		
40,4	0,1		Höhenrain
41,9	1,5		Großhöhenrain
43,2	1,3		Unterlaus
43,3	0,1		Unterlaus

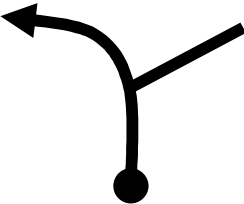
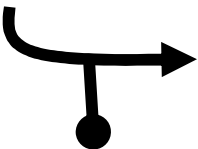
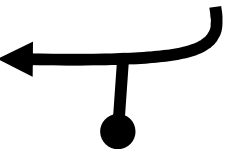
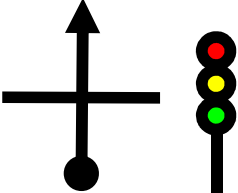
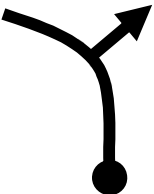
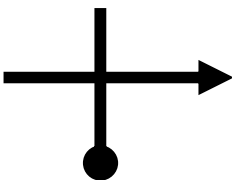
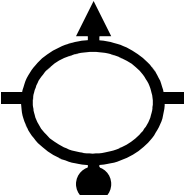
km gesamt	km einzeln	Strecken- verlauf	Hinweis
46,4	3,1		Kleinhelfendorf
51,5	5,1		Kleinkarolinenfeld
51,6	0,1		
51,7	0,1		Kreuzstraße
53,7	2,0		
55,9	2,2		Aschbach
56,0	0,1		Bettenfabrik
56,4	0,4		Bettenfabrik Gut Niederaltenburg

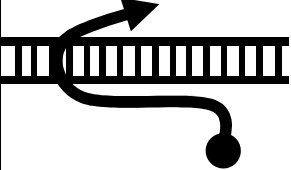
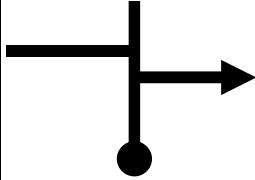
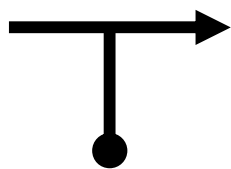
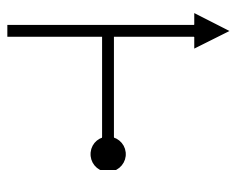
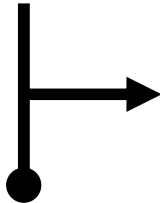
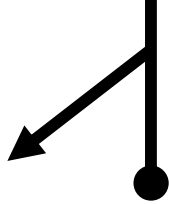

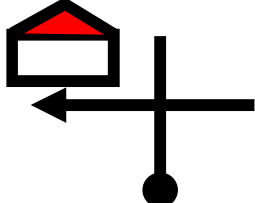
km gesamt	km einzel	Strecken- verlauf	Hinweis
57,1	0,7		
58,4	1,3		Sonderdilching
59,9	1,5		Valley
61,8	1,9		Weyarn
63,3	1,5		
69,3	6,0		Miesbach
71,0	1,7		Miesbach
71,6	0,6		Großseeham

km gesamt	km einzel	Strecken- verlauf	Hinweis
74,0	2,4		Feldkirchen
75,6	1,6		Esterndorf
78,6	3,0		
79,0	0,4		
79,7	0,7		Auerschmid
83,1	3,4		Miesbach
83,3	0,2		Mittagspause Landgasthof Auerschmiede
83,3			Restart

km gesamt	km einzeln	Strecken- verlauf	Hinweis
83,5	0,2		Vagen
83,8	0,3		Irschenberg
84,8	1,0		
85,0	0,2		Wendling
89,2	4,2		Dettendorf
91,7	2,5		
94,6	2,9		Miesbach
102,0	7,4		Bayrischzell

km gesamt	km einzeln	Strecken- verlauf	Hinweis
108,3	6,3		
108,5	0,2		
109,0	0,5		
110,4	1,4		Bad Tölz
110,8	0,4		Thalhammer Voglsang
112,0	1,2		
112,4	0,4		Miesbach
112,7	0,3		

km gesamt	km einzeln	Strecken- verlauf	Hinweis
113,2	0,5		
113,7	0,5		Gmund
115,5	1,8		
118,5	3,0		Stolperschwelle!
119,0	0,5		
119,1	0,1		Finsterwald
123,5	4,4		Miesbach
124,2	0,7		Schaftlach

km gesamt	km einzeln	Strecken- verlauf	Hinweis
126,8	2,6		Sachsenkam
131,7	4,9		Kirchbichl
136,4	4,7		Dietramszell
137,2	0,8		Dietramszell
147,6	10,4		Lochen
148,6	1,0		Linden
148,6			Baiernrain
150,4	1,8		Ziel Gasthaus Baiernrain Parkplätze hinter dem Haus!